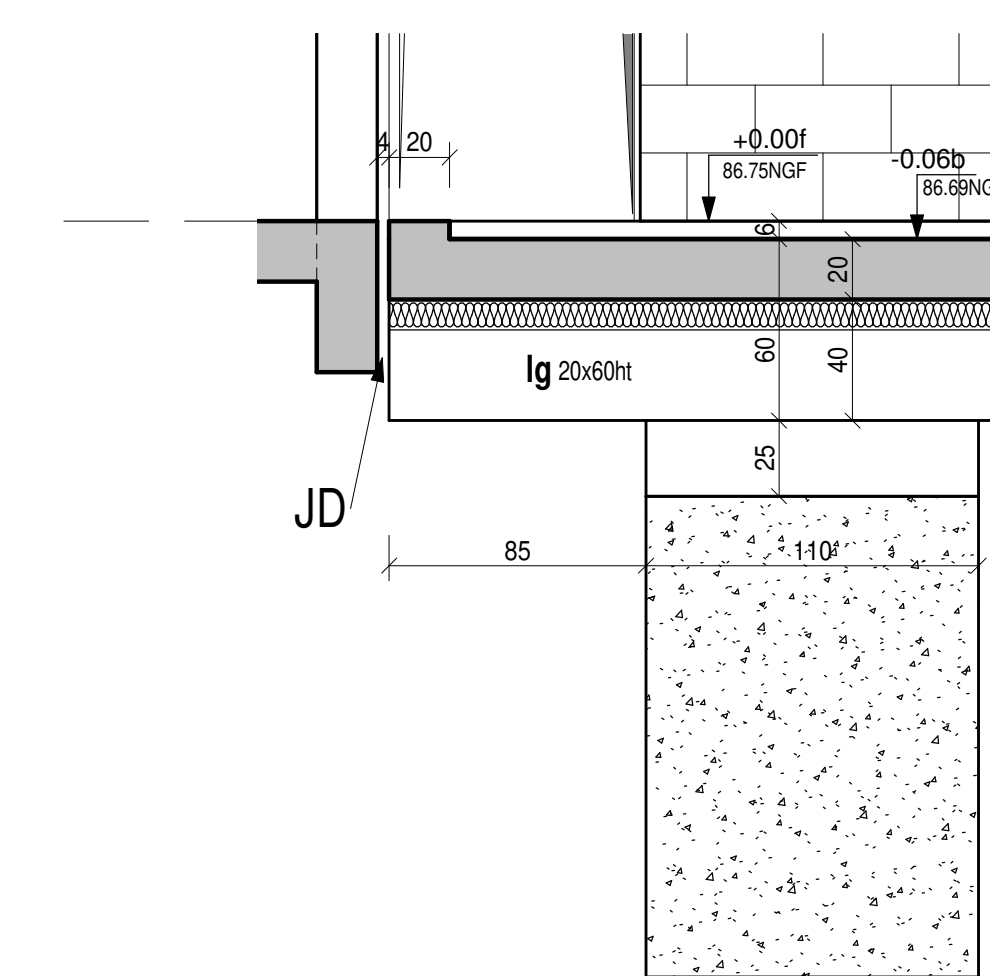
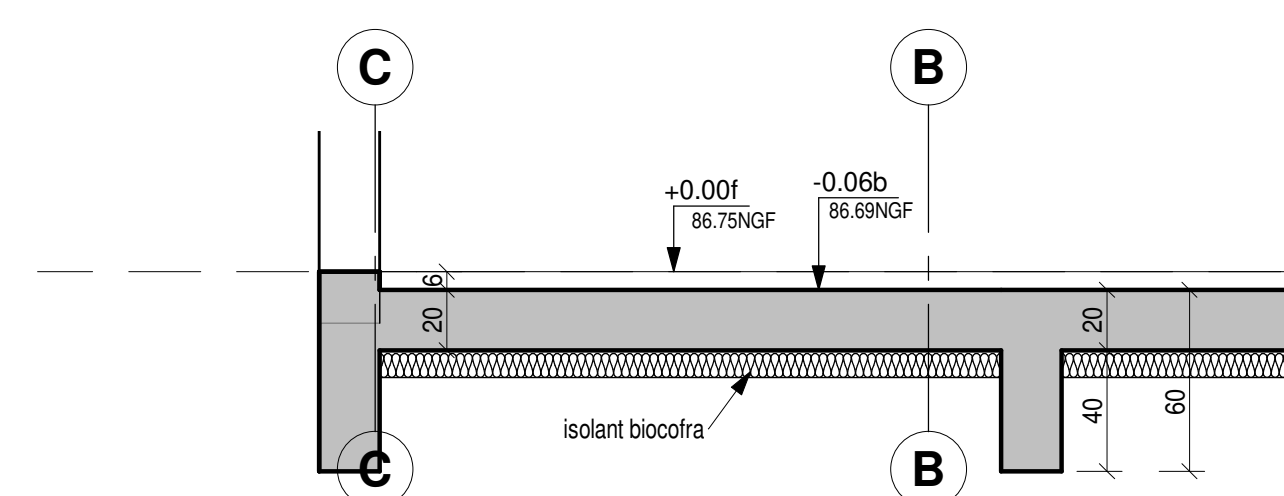


Fondations - partie 2  
Echelle 1 : 50

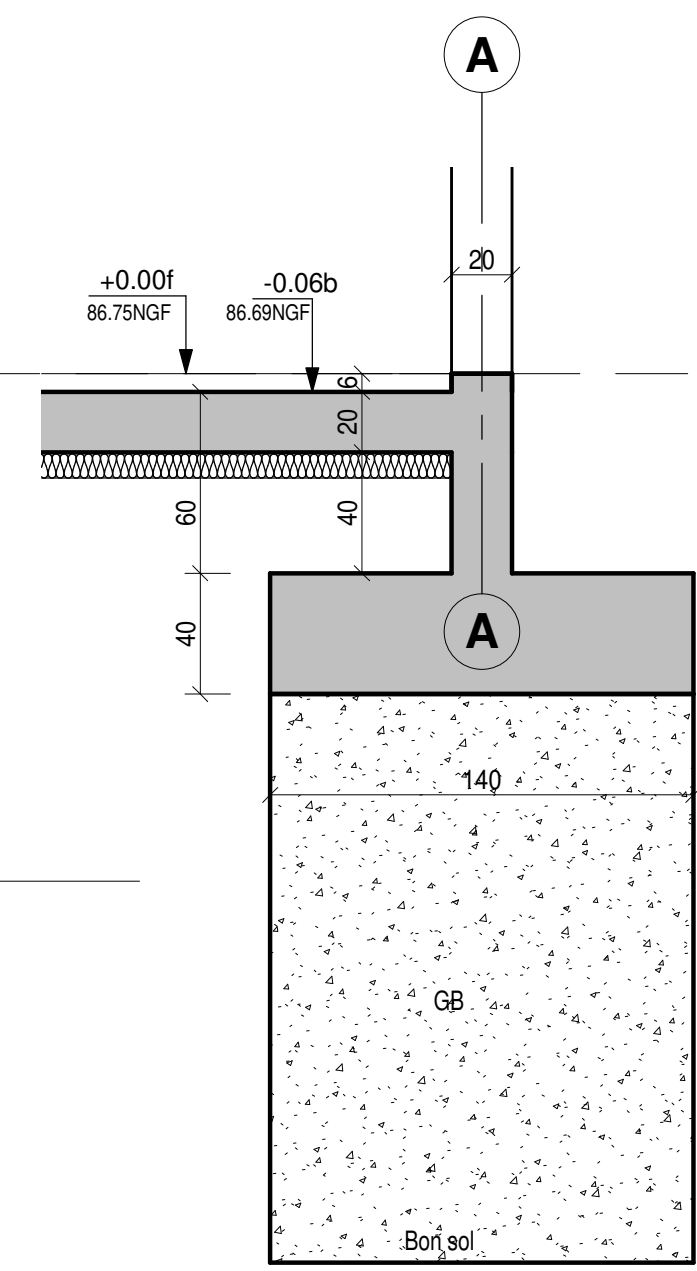
## ZONE D'AMENAGEMENT



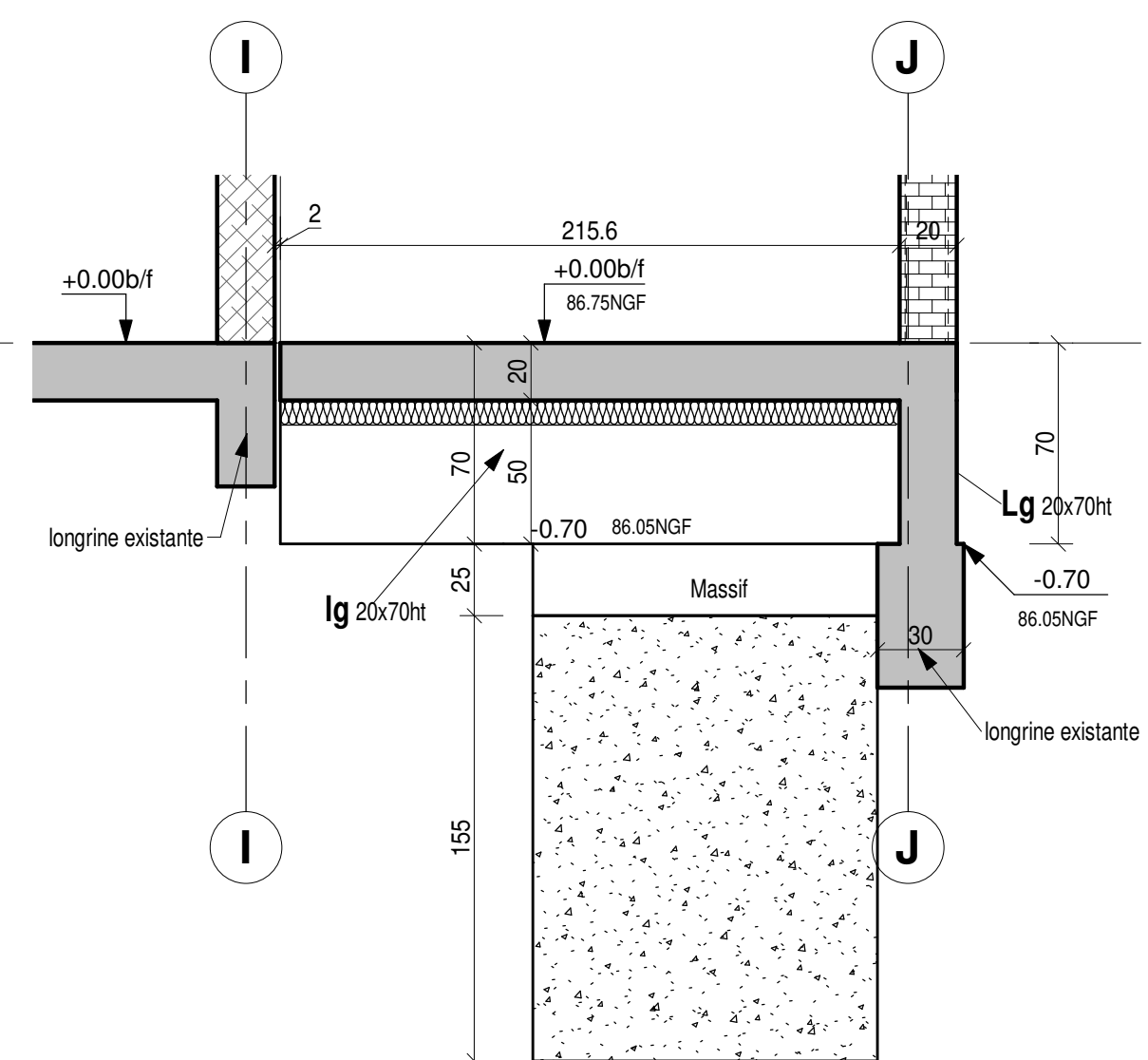
Fon.1  
Echelle 1 : 25



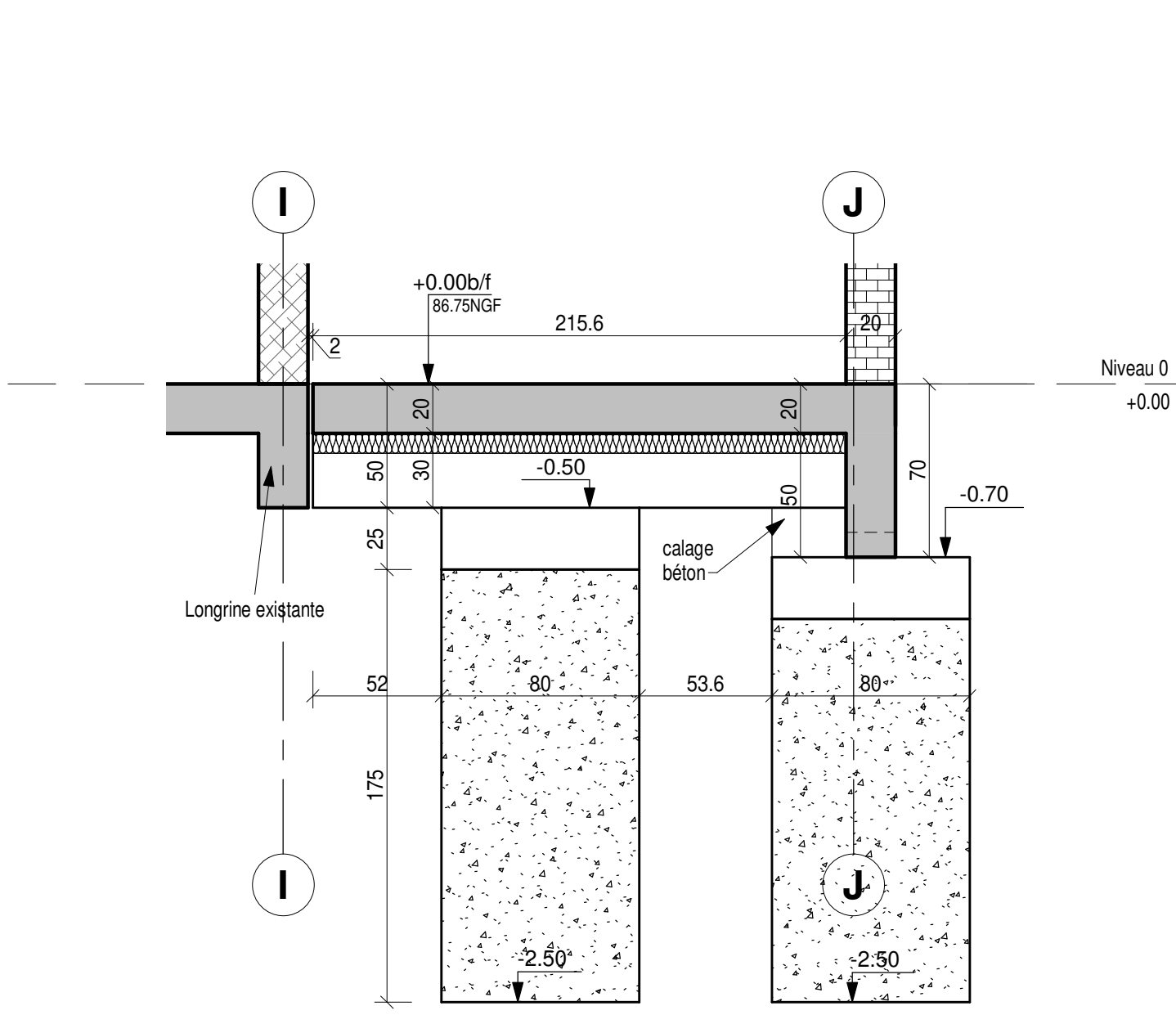
Fon.2  
Echelle 1 : 25



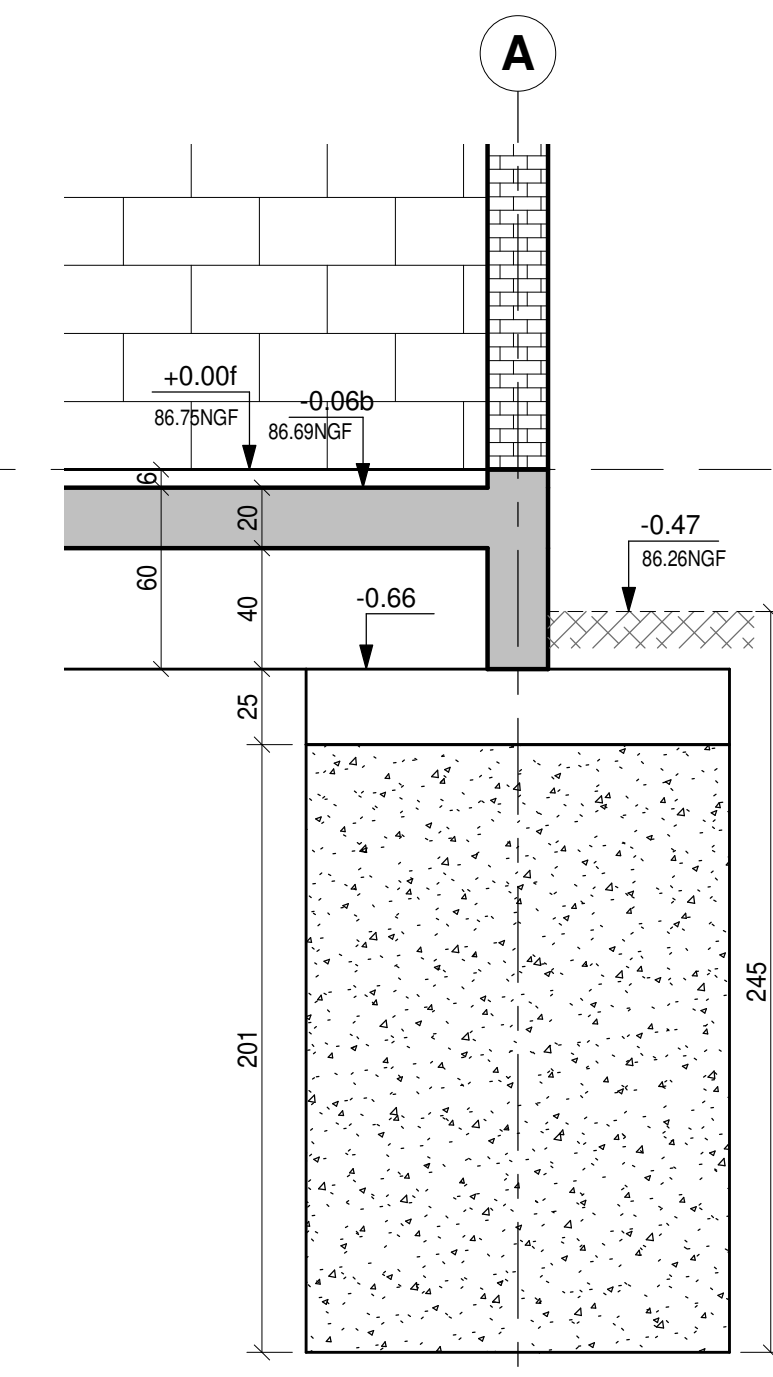
Fon.3  
Echelle 1 : 25



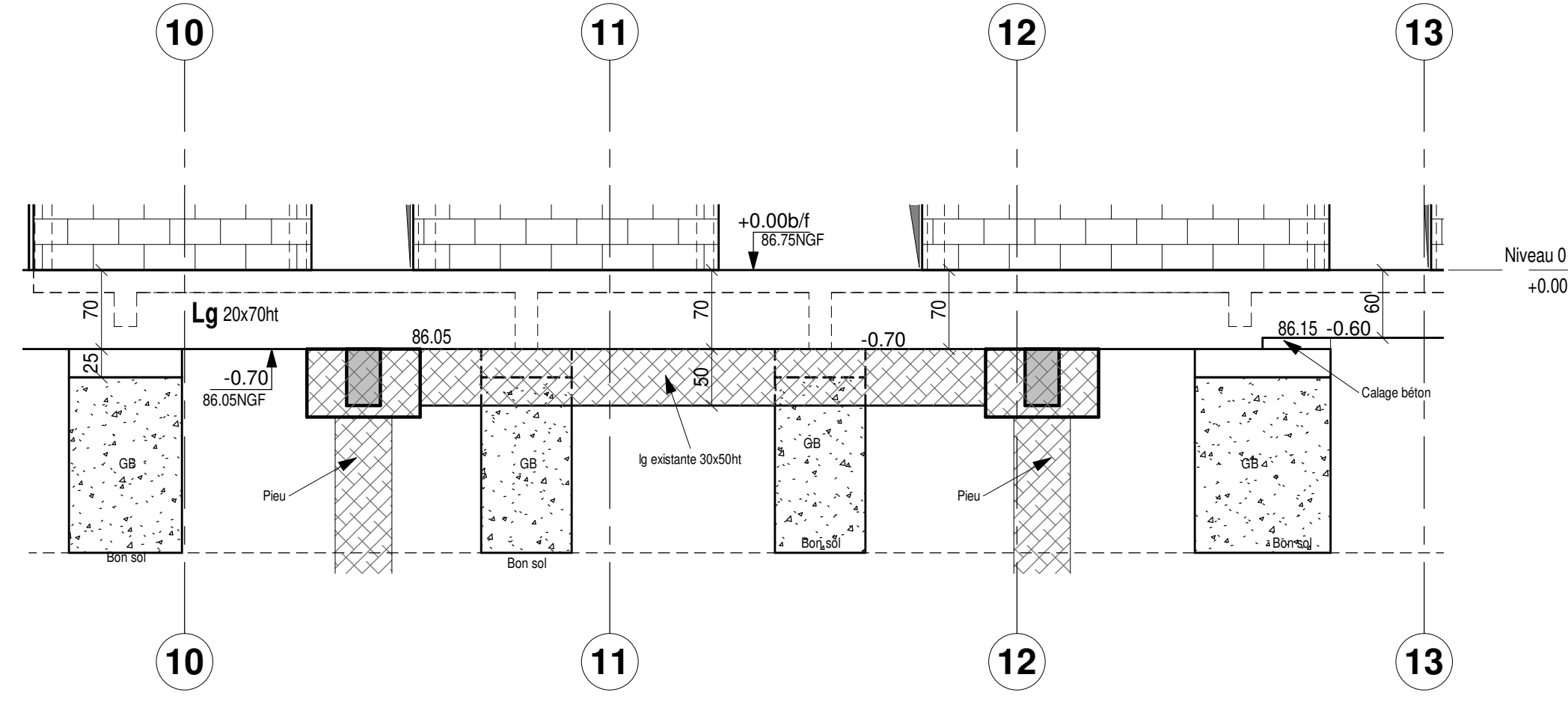
Fon.4  
Echelle 1 : 25



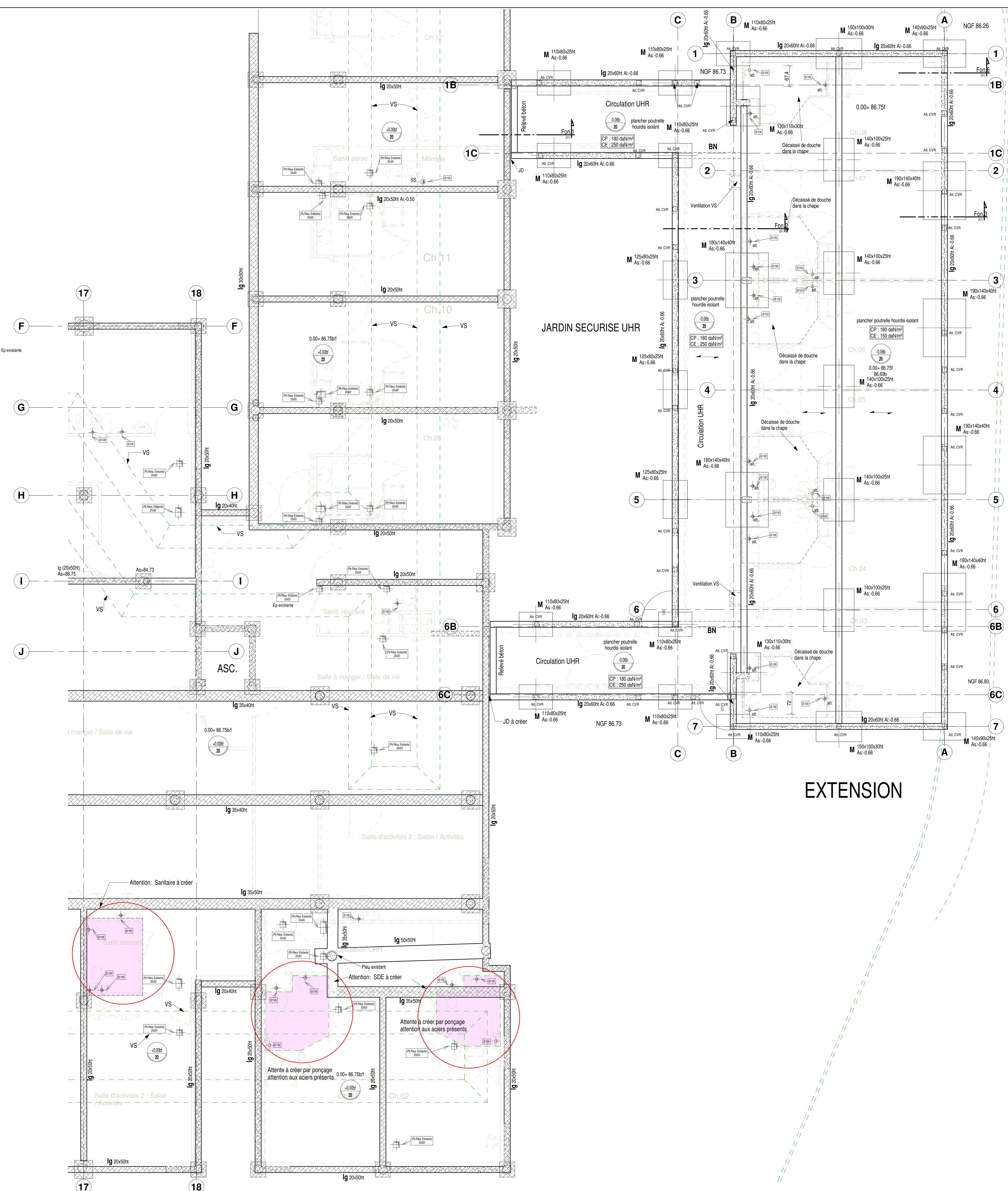
Fon.5  
Echelle 1 : 25



Fon.6  
Echelle 1 : 25

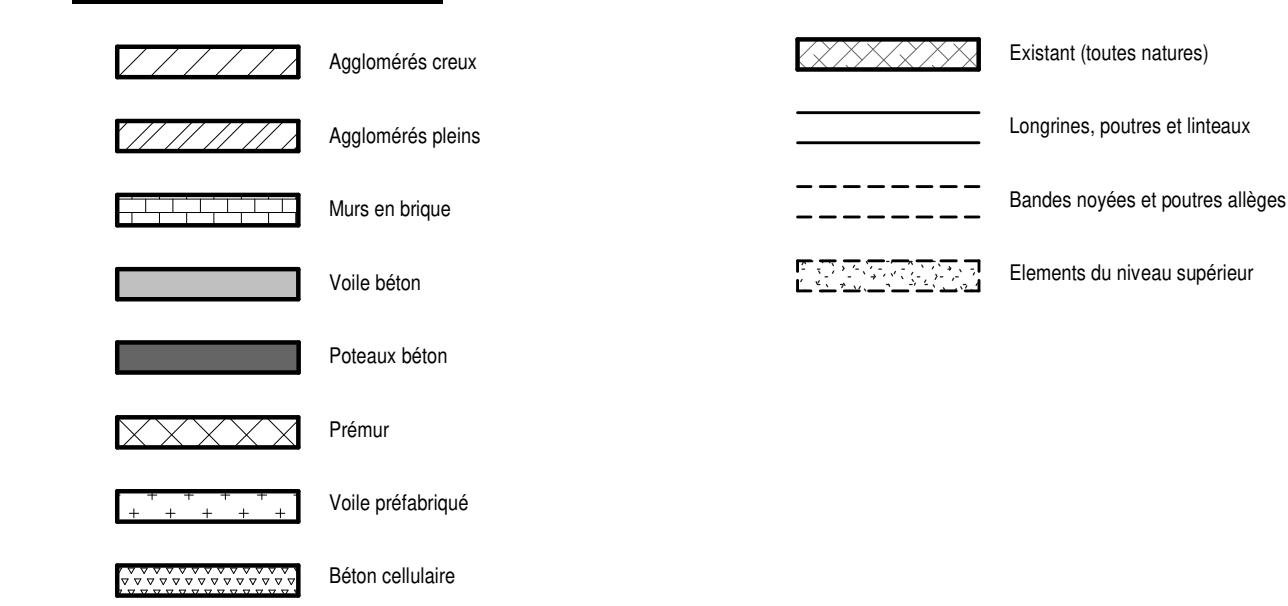


Fon.7  
Echelle 1 : 50

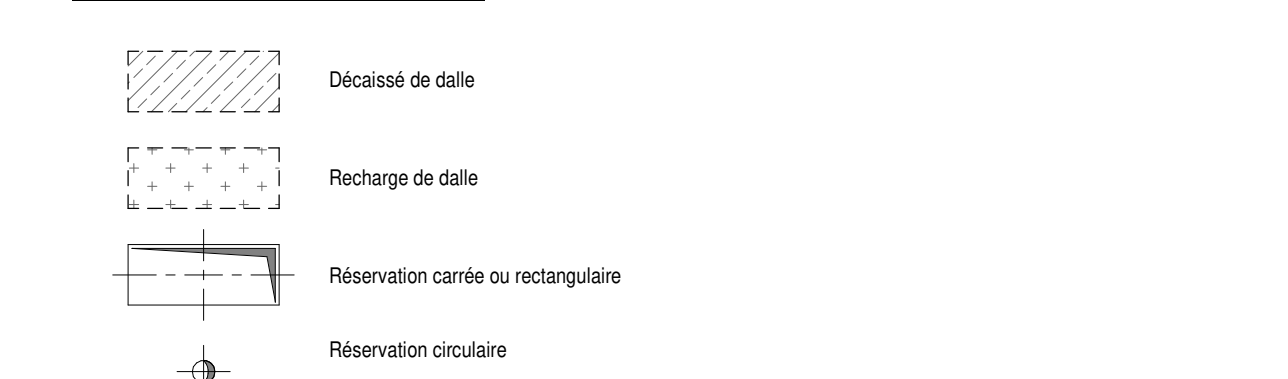


Fondations - partie 1  
Echelle 1 : 50

### LEGENDE MURS :




### LEGENDE DALLES :



### HYPOTHESES DE SOL :

Système de fondations supérieures en béton armé avec dallage partiel.  
Prendre en compte un surcharge de 30cm dans la coupe d'angle S1 et/ou d'angle manœuvre S2, avec une profondeur de 2.5m minimum à compter du niveau inférieur de 17.00m des fondations.  
Des radiers sont à prévoir avec une partie de 17.00m pour les fondations à niveau décalé.  
TALUS (ELS) : 0.165 MPa (165 kPa)  
REF DU RAPPORT  
Ces données sont basées d'après le rapport géotechnique du 04.03.2025 n°B  
Par 2024.11.15-02 PRO

NIVEAU REF = NIVEAU RDC FINI  
±0.00 = 86.75



**Ingénieurs Associés**  
Ingénieurs du Bâtiment  
SIA S.A.S.  
Tours  
19 Rue du Petit Chêne  
37000 SAINT-AVERTIN  
Tél : 02 47 70 40 00  
www.sia.fr

**Centre Hospitalier Jean Pages**  
28 Avenue du Clos Mignot  
37230 LUYNES

**Projet d'aménagement des unités UPAD et UHR**  
28 Avenue du Clos Mignot  
37230 LUYNES

Architecte  
**Agence IVARS & BALLET**  
Architectes associés  
19 Rue du Petit Chêne  
37000 SAINT-AVERTIN  
Tél : 02 47 70 40 00

BIE Contrôleur  
**SOCOTEC TOURS**  
2 Allée du Petit Chêne  
37000 SAINT-AVERTIN  
Tél : 02 47 70 40 00

### Coffrage Fondations

Date	Révisé	Type de modification	Dessiné par
14/03/2025	01	1ère diffusion	MPM

N° AFFAIRE	PHASE	TYPE	NIVEAU	ZONE	LOT	N° PLAN	IND.
TOU 23-544	DCE	COF	FON	TZ	GO	01	0